



ประกาศสำนักงานการปฏิรูปที่ดินจังหวัดอุดรธานี  
เรื่อง ผลการคัดเลือกและจัดที่ดินแทนที่เกษตรกรผู้ได้รับการจัดให้เข้าทำประโยชน์ซึ่งสละสิทธิ  
(ฉบับที่ ๗๒ )  
พ.ศ. ๒๕๖๙

ด้วยเกษตรกรได้ยื่นคำขอรับการจัดที่ดินแทนที่เกษตรกรผู้ได้รับการจัดให้เข้าทำประโยชน์ซึ่งขอสละสิทธิเพื่อจัดที่ดินแทนที่ต่อสำนักงานการปฏิรูปที่ดินจังหวัดอุดรธานี (ส.ป.ก.อุดรธานี) ได้ตรวจสอบแล้วว่าเป็นกรณีของเกษตรกรผู้ได้รับการจัดให้เข้าทำประโยชน์ เป็นผู้ประกอบอาชีพเกษตรกรรมเป็นหลักเป็นผู้มีคุณสมบัติ ไม่มีลักษณะต้องห้าม และอยู่ในหลักเกณฑ์การยื่นคำขอตามที่กฎหมายและระเบียบของ ส.ป.ก. กำหนด โดยยินยอมปฏิบัติตามระเบียบ คำสั่ง คำแนะนำ และเงื่อนไขที่คณะกรรมการปฏิรูปที่ดินเพื่อเกษตรกรรม และคณะกรรมการปฏิรูปที่ดินจังหวัดอุดรธานีได้กำหนดไว้ และไม่ปรากฏพยานหลักฐานแสดงการขาดคุณสมบัติ หรือมีลักษณะต้องห้าม ขณะที่พิจารณาเสนอปฏิรูปที่ดินจังหวัดอุดรธานีในฐานะผู้ได้รับมอบหมายจากเลขาธิการสำนักงานการปฏิรูปที่ดินเพื่อเกษตรกรรม (ส.ป.ก.)

อาศัยอำนาจตามความในข้อ ๑๑ ข้อ ๑๖ ข้อ ๑๙ ข้อ ๒๐ ข้อ ๒๘ ข้อ ๓๓ และข้อ ๓๕ แห่งระเบียบคณะกรรมการปฏิรูปที่ดินเพื่อเกษตรกรรม ว่าด้วยหลักเกณฑ์ วิธีการ และเงื่อนไขในการคัดเลือกและจัดที่ดินให้แก่เกษตรกร การโอนหรือตกทอดทางมรดกสิทธิการเช่าหรือเช่าซื้อ และการจัดการทรัพย์สินและหนี้สินของเกษตรกรผู้ได้รับที่ดิน พ.ศ. ๒๕๖๔ ประกอบคำสั่ง ส.ป.ก. ที่ ๔๐๓/๒๕๖๔ สั่ง ณ วันที่ ๑๖ กรกฎาคม พ.ศ. ๒๕๖๔ จึงมีคำสั่งอนุญาตให้เกษตรกรผู้ได้รับการจัดให้เข้าทำประโยชน์ในเขตปฏิรูปที่ดินจังหวัดอุดรธานี ตามรายชื่อเกษตรกรและข้อมูลแปลงที่ดินที่ปรากฏในบัญชี ก. แนบท้ายประกาศนี้ และให้เกษตรกรผู้ได้รับการจัดที่ดินตามรายชื่อดังกล่าวเข้ารับมอบหนังสืออนุญาตให้เข้าทำประโยชน์ในเขตปฏิรูปที่ดิน (ส.ป.ก. ๔-๐๑) ตามวัน เวลาราชการ ณ ส.ป.ก.อุดรธานี พร้อมแสดงบัตรประจำตัวประชาชน หากผู้รับคำสั่งข้างต้นไม่เห็นด้วยกับคำสั่งนี้ให้ยื่นอุทธรณ์ต่อปฏิรูปที่ดินจังหวัดอุดรธานี ภายในสามสิบวันนับแต่วันปิดประกาศนี้

อนึ่ง กรณีปรากฏข้อเท็จจริงอันเป็นสาระสำคัญเกี่ยวกับคุณสมบัติของผู้ได้รับการจัดที่ดิน รายใดว่า ขาดคุณสมบัติหรือมีลักษณะต้องห้ามที่ไม่มีสิทธิได้รับการคัดเลือกและจัดที่ดิน จะดำเนินการกระบวนการเพิกถอนคำสั่งอนุญาตให้เข้าทำประโยชน์ในเขตปฏิรูปที่ดินและจัดที่ดินสำหรับรายนั้นต่อไป

จึงประกาศมาเพื่อทราบโดยทั่วกัน

ประกาศ ณ วันที่ ๒๕ มิถุนายน พ.ศ. ๒๕๖๙

(นางธารทิพย์ บำรุงรส)  
ปฏิรูปที่ดินจังหวัดอุดรธานี

สำนักงานการปฏิรูปที่ดินจังหวัดอุดรธานี

บัญชีรายละเอียดการจัดที่ดินแทนที่เกษตรกรผู้ได้รับการจัดให้เข้าทำประโยชน์ซึ่งสิทธิ (แบ่งแปลง)

อำนาจพิจารณาของปฏิรูปที่ดินจังหวัดอุดรธานี (ปทจ.)

วันที่ทำคำสั่ง..... 24 มี.ย. 2559

บัญชี ก  
แผ่นที่ ๑/๑

ลำดับ	ผู้ขอสิทธิ ชื่อ - สกุล	รายละเอียดเกี่ยวกับที่ดิน(แปลงเดิม)					ลำดับ	ผู้ขอรับการจัดที่ดินแทนที่ ชื่อ - สกุล	ความสัมพันธ์	รายละเอียดเกี่ยวกับที่ดิน(แปลงแบ่งรังวัดใหม่)					ที่ตั้งที่ดิน			วิธีการจัด	คำสั่งปฏิรูปที่ดินจังหวัด
		แปลงที่	กลุ่มที่/ระหว่าง	ไร่	งาน	วา				แปลง	ระหว่าง	ไร่	งาน	ตรว.	หมู่	ตำบล	อำเภอ		
๑	นางสมร ชัยแสนทา	๙๘	๔๑๒	๒๐	๐	๑๒	๑	น.ส.จันทร์หอม ชัยแสนทา	บุตร	๒๒	๕๕๔๓๑๗๐๙๒	๑๐	๑	๗๖	๗	แสงสว่าง	หนองแสง	จัดให้เข้าทำประโยชน์	อนุญาต
							๒	นายสมพร ชัยแสนทา	บุตร	๒๓	๕๕๔๓๑๗๐๙๒	๑๑	๑	๗๖	๗	แสงสว่าง	หนองแสง	จัดให้เข้าทำประโยชน์	อนุญาต
							๓	นายสมพร ชัยแสนทา	บุตร	๒๔	๕๕๔๓๑๗๐๙๒	๑๒	๑	๗๖	๗	แสงสว่าง	หนองแสง	จัดให้เข้าทำประโยชน์	อนุญาต
๒	นางพัชรินทร์ ไบบัง	๒๘	๕N๒E	๒๑	๒	๓๓	นางพัชรินทร์ ไบบัง	ภรรยา	๕๒	๕๖๔๔๑๑๘๐๙๒	๑๗	๒	๘	๙	นาไหม	บ้านดุง	จัดให้เข้าทำประโยชน์	อนุญาต	
						๕	นายประสิทธิ์ บุญมีประเสริฐ	พี่น้องร่วมบิดามารดา	๕๓	๕๖๔๔๑๑๘๐๙๒	๕	๐	๐	๙	นาไหม	บ้านดุง	จัดให้เข้าทำประโยชน์	อนุญาต	

ผู้สละสิทธิ จำนวน ๒ ราย จำนวน ๒ แปลง ผู้ขอรับการจัดที่ดินแทนที่จำนวน ๓ ราย แปลงแบ่งจำนวน ๔ แปลง เนื้อที่ประมาณ ๔๒-๓-๙๐

  
นายวินัย จันทะคะมุด  
นิติกรชำนาญการ

  
นางสาวญาติ มณีจันทร์  
นิติกรชำนาญการพิเศษ  
ผอ.กลุ่มกฎหมาย

  
(นางธารทิพย์ บำรุงรส)  
ปฏิรูปที่ดินจังหวัดอุดรธานี

แผนที่แปลงที่ดิน

ระวาง/กลุ่มที่ 5543II7092 แปลงเลขที่ 22 หมู่ที่ ตำบล

อำเภอ จังหวัด

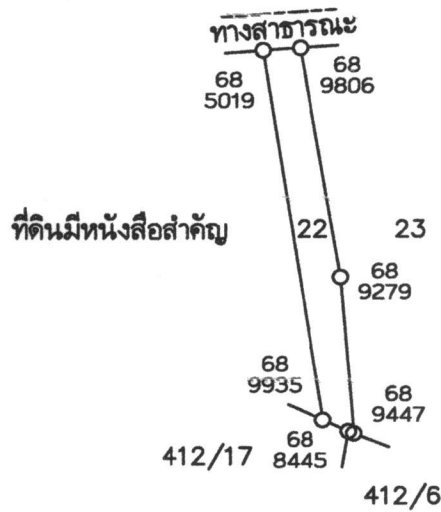
เนื้อที่ประมาณ 10 ไร่ 1 งาน 76 ตารางวา

ผู้สำรวจรังวัด นายวีระวุฒิ ทบวัน ตำแหน่ง ผู้ช่วยช่างสำรวจ รังวัดวันที่ / /

มาตราส่วนในระวาง ส.ป.ก. 1 : 4,000

มาตราส่วน 1 : 8,000

รูปแผนที่



ลงชื่อผู้สำรวจรังวัด นายทองม้วน ศิริไม้ ลงชื่อผู้จำลอง M

ลงชื่อผู้ตรวจ (นายวีระวุฒิ ทบวัน) วัน / เดือน ปี 24 / 12 / 2568

( นายวีระวุฒิ ทบวัน )  
ผู้ช่วยช่างสำรวจ

### แผนที่แปลงที่ดิน

(ฉบับแก้ไข)

ระวาง/กลุ่มที่ 5543II7092 แปลงเลขที่ 23 หมู่ที่ ตำบล

อำเภอ จังหวัด

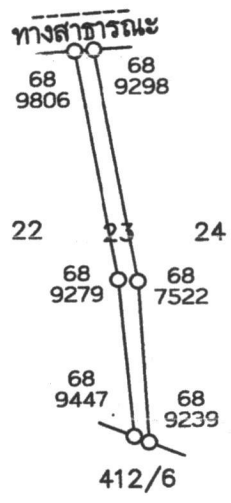
เนื้อที่ประมาณ 5 ไร่ 1 งาน 2 ตารางวา

ผู้สำรวจรังวัด นายวีระวุฒิ ทบวัน ตำแหน่ง ผู้ช่วยช่างสำรวจ รังวัดวันที่

มาตราส่วนในระวาง ส.ป.ก. 1:4,000

มาตราส่วน 1:8,000

### รูปแผนที่



ลงชื่อผู้สำรวจรังวัด นายทองม้วน ศิริโมะ ลงชื่อผู้จำลอง

ลงชื่อผู้ตรวจ วัน / เดือน ปี 24 / 12 / 2568

( นายวีระวุฒิ ทบวัน )  
ผู้ช่วยช่างสำรวจ

แผนที่แปลงที่ดิน

แปลงที่ ๒๔

ระวาง/กลุ่มที่ 5543II7092 แปลงเลขที่ 24 หมู่ที่ ตำบล

อำเภอ จังหวัด

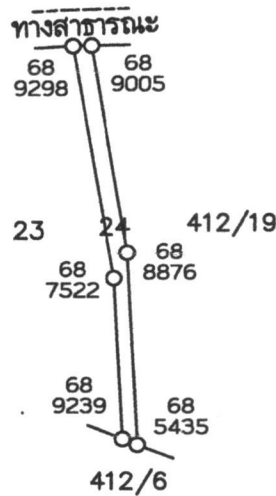
เนื้อที่ประมาณ 4 ไร่ 3 งาน 4 ตารางวา

ผู้สำรวจรังวัด นายวีระวุฒิ ทบวัน ตำแหน่ง ผู้ช่วยช่างสำรวจ รังวัดวันที่ / /

มาตราส่วนในระวาง ส.ป.ก. 1 : 4,000

มาตราส่วน 1 : 8,000

รูปแผนที่



ลงชื่อผู้สำรวจรังวัด นายทองม้วน ศิริโมะ ลงชื่อผู้จำลอง ๐๒

ลงชื่อผู้ตรวจ วัน / เดือน ปี 24 / 12 / 2568

( นายวีระวุฒิ ทบวัน )  
ผู้ช่วยช่างสำรวจ

# แผนที่แปลงที่ดิน

ระวาง/กลุ่มที่..... 5644III0862 ..... แปลงเลขที่..... 92 ..... หมู่ที่..... ตำบล.....

อำเภอ..... จังหวัด..... อุดรธานี.....

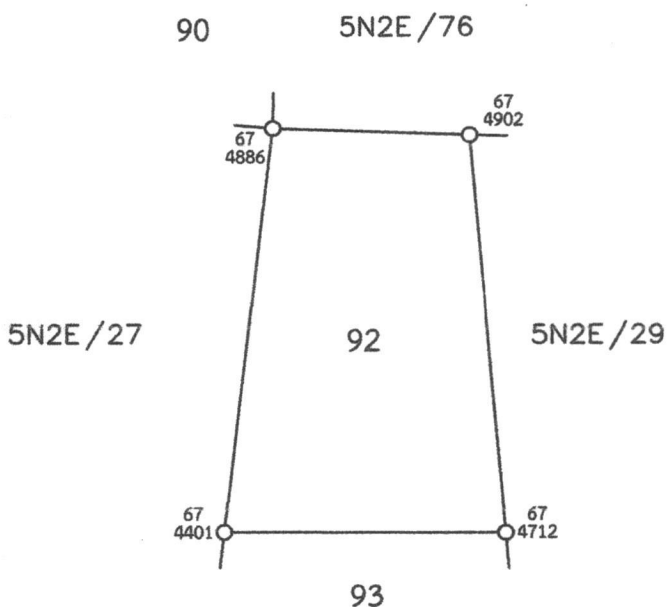
เนื้อที่ประมาณ..... 17 ไร่..... 2 งาน..... 8..... ตารางวา

ผู้สำรวจรังวัด..... ตำแหน่ง..... รังวัดวันที่..... /..... /.....

มาตราส่วนในระวาง ส.ป.ก. 1 : 4,000

มาตราส่วน 1 : 4,000

## รูปแผนที่



ลงชื่อผู้สำรวจรังวัด..... นายวีระวุฒิ ทบวัน..... ลงชื่อผู้รับรอง..... 

ลงชื่อผู้ตรวจ..... นายศรวุฒิ คำโคตร..... วัน / เดือน / ปี.....

# แผนที่แปลงที่ดิน

ป.๒/สง.๑๑๒

ระวาง/กลุ่มที่ 5644III0862 แปลงเลขที่ 93 หมู่ที่ ตำบล

อำเภอ จังหวัด อุดรธานี

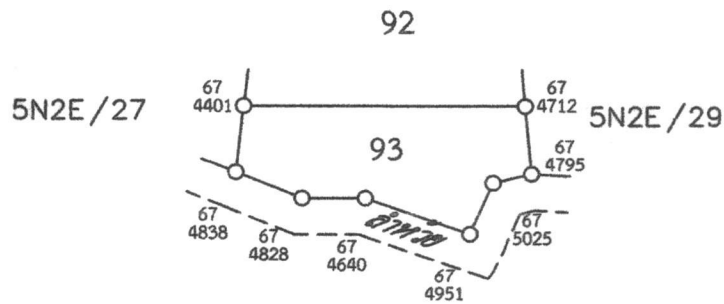
เนื้อที่ประมาณ 5 ไร่ งาน ตารางวา

ผู้สำรวจรังวัด ตำแหน่ง รังวัดวันที่ / /

มาตราส่วนในระวาง ส.ป.ก. 1 : 4,000

มาตราส่วน 1 : 4,000

## รูปแผนที่



ลงชื่อผู้สำรวจรังวัด นายวีระวุฒิ ทบวัน ลงชื่อผู้คัดลอก

ลงชื่อผู้ตรวจ นายศรวุฒิ คำโคตร วัน / เดือน / ปี